



**AÉROPORTS DE PARIS**

Direction : LBG

Pole Exploitation

Aérodromes d'Aviation Générale.

## VIGILANCE TERRAIN

### **Qu'est ce que la vigilance terrain ?**

La Vigilance terrain est conçue pour informer les usagers en cas d'éventuelles fermetures de pistes et/ou de restrictions d'utilisations. Elle vise à attirer l'attention de tous sur l'apparition d'un risque et permettre de protéger les installations contre d'éventuelles dégradations.

### **Une carte du terrain de l'aérodrome de Saint-Cyr L'Ecole.**

La Vigilance terrain est composée d'une carte de l'aérodrome de Saint Cyr L'Ecole actualisée une fois par jour et publiée en début d'après-midi pour le jour suivant et le vendredi midi pour les jours du samedi, Dimanche et Lundi. Elle signale une éventuelle fermeture ou restriction d'utilisation des pistes dans les prochaines 24/48 heures.

### **Quatre couleurs pour quatre niveaux de vigilance terrain.**

Le terrain est coloré en vert, jaune, orange ou rouge, selon la situation météorologique et le niveau de vigilance nécessaire.

En cas de phénomène dangereux qui pourrait conduire à une restriction ou une fermeture des pistes, la carte apparaît en orange.

En cas de phénomène très dangereux qui imposerait une fermeture complète et prévisible des pistes, la carte apparaît cette fois en rouge.

En vigilance orange ou rouge, un pictogramme précise le type de phénomène prévu : pluie, neige/verglas.

### **Où trouver la carte de vigilance terrain?**

La carte vigilance terrain sera adressée aux usagers via une adresse mail fournie par l'association des usagers de l'aérodrome de Saint-Cyr L'Ecole.

### **Partenaires de la Vigilance Terrain**

La carte de Vigilance terrain est élaborée par les services d'Aéroport De Paris, elle est le résultat de l'étude des éléments suivants :

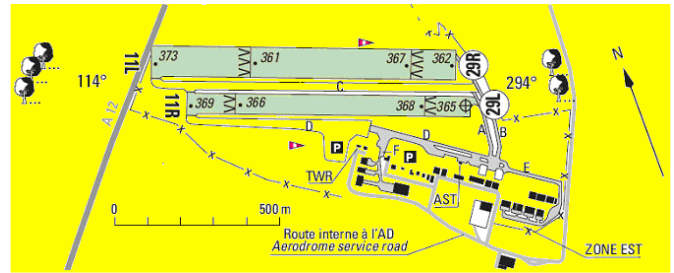
- Bulletin de prévision édité par les services de Météo France.
- Bulletin de vigilance météorologique édité par les services de Météo France.
- L'analyse des relevés d'inspection de piste établis sur les cinq derniers jours.

### **NOTA :**

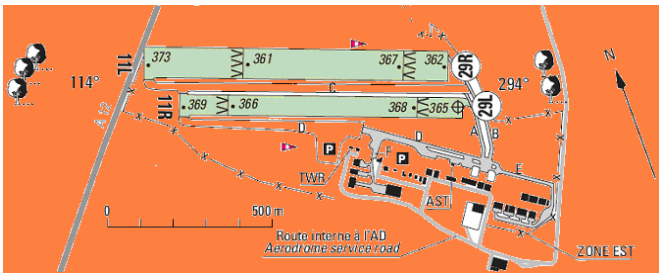
La carte de vigilance terrain est établie à titre indicatif. Seul le bulletin d'inspection rédigé tous les matins et transmis aux services compétents fait foi.



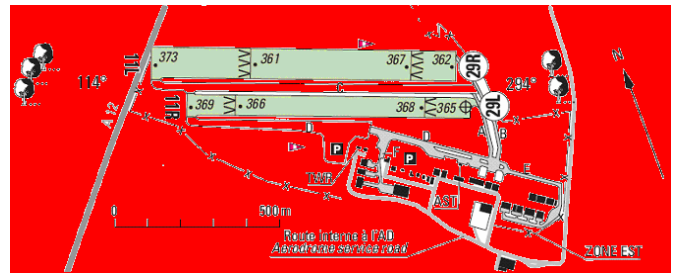
**Vigilance terrain VERTE**



**Vigilance terrain JAUNE**



**Vigilance terrain ORANGE**



**Vigilance terrain ROUGE**

**Vigilance terrain rouge**



**PISTES FERMEES.**

**Vigilance terrain orange**



**FORTS RISQUES DE FERMETURE.**

**Vigilance terrain jaune**



**TERRAIN PRATICABLE AVEC RESTRICTIONS.**

**Vigilance terrain vert**



**PAS DE FERMETURE ENVISAGEE.**

**PICTOGRAMME**



Vent violent



Neige-verglas



Pluie-inondation

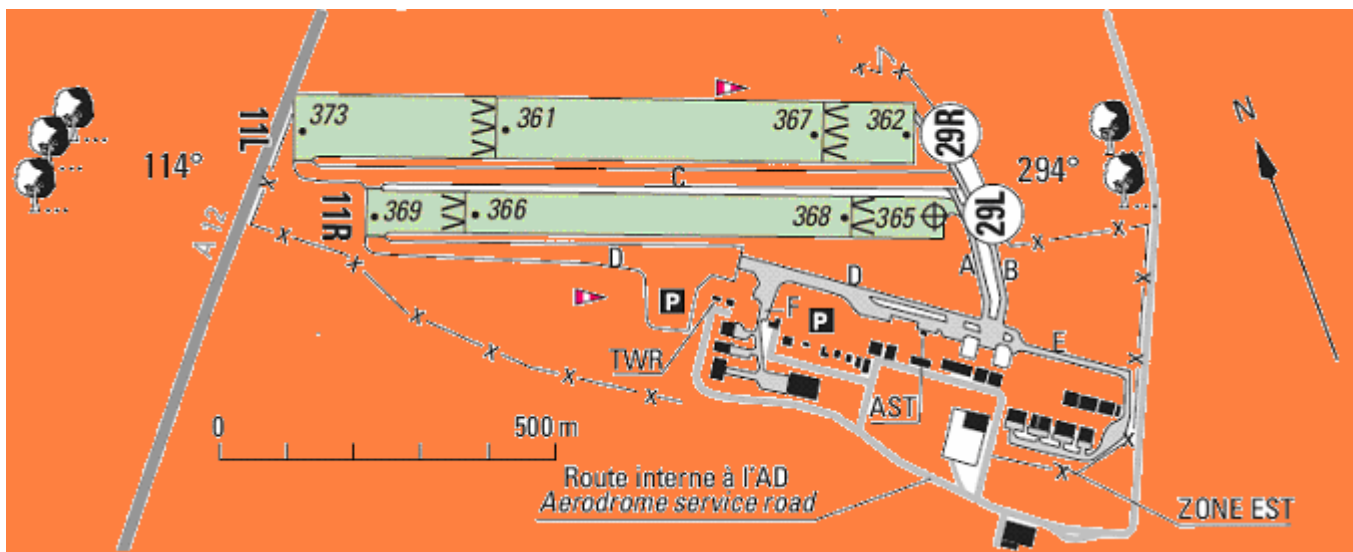


Orages

# EXEMPLE

## CARTE DE VIGILANCE TERRAIN

**VIGILANCE ORANGE**  
**FORTS RISQUES DE FERMETURE.**



Pluie-inondation

Valable pour les jours suivants :

**NOTA :**

La carte de vigilance terrain est établie à titre indicatif. Seul le bulletin d'inspection rédigé tous les matins et transmis aux services compétents fait foi.